










PLANO DE ACCESIBILIDAD TURÍSTICA SOSTENIBLE

Sustainable Tourism Accessibility Map

LÍNEAS/LINES

-  **TRAM, SANT VICENT - DÈNIA**
(Operada por líneas/Operated by lines: L1, L2, L3 y L4)
-  **23 RENFE (Train Station) - MUTXAMEL**
-  **31 MUTXAMEL-PLAYA SAN JUAN**
-  **35 HOSPITAL SANT JOAN - TÁNGEL**
-  **38 PLAYA SAN JUAN - UNIVERSIDAD ALICANTE**
-  **C-6 ALICANTE - AEROPUERTO (Airport)**
-  **C-52 BUSOT - EL CAMPELLO**
-  **C-53 HOSPITAL SANT JOAN - EL CAMPELLO**

-  Parada - Solicite parada / Stop - Request Stop
-  Fin de trayecto / End of the route
-  Estación de trasbordo / Transfer Station
-  Aparcamiento gratuito/ Free Parking
-  Toda la red es accesible para personas con movilidad reducida
All the network is accessible for people with reduced mobility

ISLAS BALEARES
Balearic Islands

